




Miejscowość **GLISNO**  
Skala 1: **500**

Wydano do celów opiniodawczych

**LEGENDA**

-  Granica działki
-  Istniejące wejścia do budynku
-  Budynek objęty opracowaniem

Mapa nie nadaje się do celów projektowych  
(Podst. prawna: Rozp. Min. Gosp. Przem. i Bud. z dnia 21.02.1997 Dz. U. Nr 25, poz. 133)

Poświadczą zgodność niniejszej kopii z treścią materiału państwowego zasobu geodezyjnego i kartograficznego	
Organ prowadzący państwowy zasób geodezyjny i kartograficzny	<b>STAROSTA SUŁĘCIŃSKI</b>
Nazwa materiału zasobu	☆
Identyfikator ewidencyjny materiału zasobu	<b>P.0807 2016 B</b>
Data wykonania kopii	<b>19-09-2018</b> Z up. Starosty
Imię, nazwisko i podpis osoby reprezentującej organ	<b>Wojciech Janda</b> Podinspektor ds. prowadzenia m.c. numerycznych

Projektowanie i Nadzory Budowlane mgr inż. Jerzy Szafarczyk ul. Paderewskiego 43c, 69-200 Sułęcín NIP 596-001-02-53, tel. 605 233 291, 95 755 39 46			
OBJEKT:	Przebudowa (modernizacja) pokrycia dachowego z naprawą konstrukcji dachowej oraz przemurowanie kominów na obiekcie Pałacu w Głisnie		
ADRES:	Głisno 123, działka nr 464 obręb Głisno, ewid. P.807.2014.6.		
INWESTOR:	Lubuski Ośrodek Doradztwa Rolniczego, Kalsk 91, 66-100 Sułęczów		
Projektant:	mgr inż. Witold Jurga upr. budowniczy art. 364 P.B nr ewid. 4752/61 i 168/71 Z.G.	Projektant:	mgr inż. arch. Jolanta Dziżak upr. w specjalności architektonicznej nr ewid. 68/83/Gw w zakresie pełnym
Nadzorca:	mgr inż. Jerzy Szafarczyk nr upr. 97/79/Gw upr. proj. w spec. konstr. bud. w zakresie pełnym	Nadzorca:	mgr inż. Stefan Rosiak nr upr. A/PB/8300/81/84 upr. proj. w spec. konstr. bud. w zakresie pełnym
Lokalizacja obiektu			
Skala: 1:500		Rys. nr 0	
DATA: 15.04.2018			